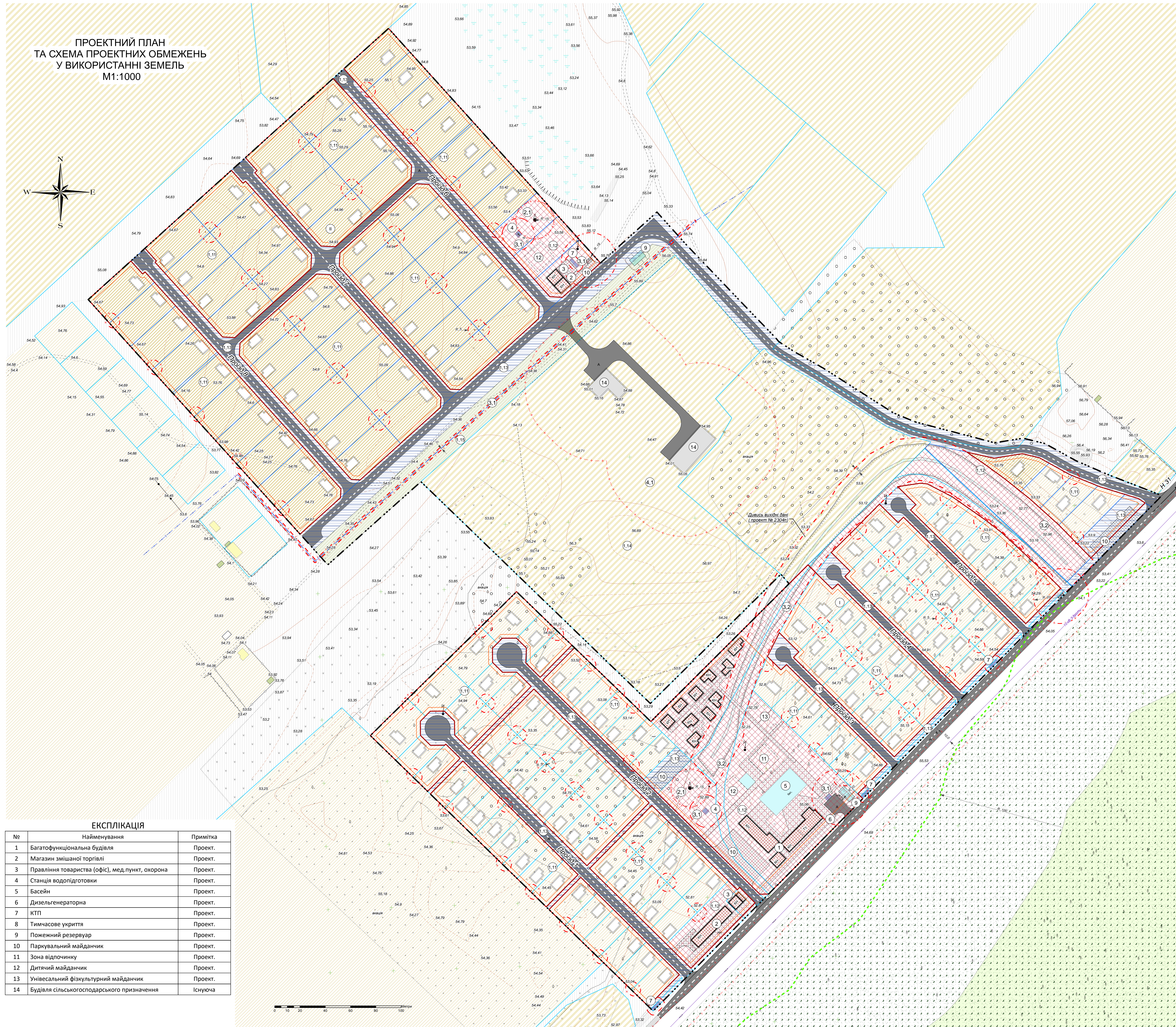



ПРОЕКТНИЙ ПЛАН
ТА СХЕМА ПРОЕКТНИХ ОБМЕЖЕНЬ
У ВИКОРИСТАННІ ЗЕМЕЛЬ
М1:1000



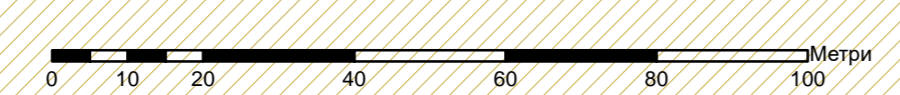
- УМОВНІ ПОЗНАЧЕННЯ**
- Територія в червоних лініях
 - Територія в лініях регулювання забудови
 - Територія, на яку розроблено ДПТ
 - Межі земельних ділянок
 - Садові будинки
 - Громадські будівлі
 - Тимчасове укриття
 - Будівлі нежитлові
 - Будівлі сільськогосподарського призначення
 - Функціональне використання територій**
 - Територія садового товариства
 - Території сільськогосподарського призначення
 - Зелені насадження спеціального призначення
 - Території, які на забудовані і не надані у користування
 - Територія лісогосподарського призначення
 - Лісові ділянки хвойного лісу
 - Території громадської забудови
 - Території транспортної інфраструктури
 - Межа протипожежного відступу від лісових ділянок
 - Охоронні зони
 - Перший пояс зони санітарної охорони
 - Санітарно-захисні зони
 - Дорожні споруди**
 - Укоси укріплені
 - Польові та лісові дороги
 - Автомобільні дороги з покриттям
 - Мошечня
 - Майданчик для контейнерів ТПВ
 - Кордони, межі, огорожі**
 - Огорожі дратяні
 - Огорожі металеві висотою 1 м і більше
 - Огорожі дратяні з колючого дроту
 - Інженерні мережі**
 - Лінія повітряних електричних мереж, 10 кВ
 - Мережа телефонного зв'язку
 - Блискавкоприймач
 - Свердловина
 - Гуномовець на опорі

ОСНОВНІ ТЕХНІКО-ЕКОНОМІЧНІ ПОКАЗНИКИ

№	Показники	Од. виміру	Вихідний 2022 р.	Розрахунковий термін 2027 р.
Територія в межах проектних робіт		га	27,5142	
I				
Територія садового товариства I, в тому числі:				
1.11	зона індивідуального користування	га	-	6,6766
1.12	громадська зона	га	-	2,6964
1.13	зона транспортної інфраструктури	га	-	1,4807
2.1	територія, що потрапляє в межі першого поясу санітарної охорони	га	-	0,07
3.1	територія, що потрапляє в межі охоронної зони	га	-	0,0543
3.2	територія, що потрапляє в межі охоронної зони каналу	-	-	0,9882
Разом по садовому товариству I		га	-	10,8537
II				
Територія садового товариства II, в тому числі:				
1.11	зона індивідуального користування	га	-	6,6740
1.12	громадська зона	га	-	0,3535
1.13	зона транспортної інфраструктури	га	-	0,9725
2.1	територія, що потрапляє в межі першого поясу санітарної охорони	га	-	0,07
3.1	територія, що потрапляє в межі охоронної зони	га	-	0,0604
Разом по садовому товариству II		га	-	8,0
1.13	Територія транспортної інфраструктури	га	-	1,1930
1.14	Територія сільськогосподарського призначення	га	6,8309	6,8309
1.15	Зелені насадження спеціального призначення	га	-	0,6366
3.1	Територія, що потрапляє в межі охоронної зони	га	-	0,0912
3.2	Територія, що потрапляє в межі охоронної зони каналу	га	-	0,3535
4.1	Територія, що потрапляє в межі санітарно-захисної зони	га	2,3112	2,3112

ЕКСПЛІКАЦІЯ

№	Найменування	Примітка
1	Багатофункціональна будівля	Проект.
2	Магазин змішаної торгівлі	Проект.
3	Правління товариства (офіс), мед.пункт, охорона	Проект.
4	Станція водопідготовки	Проект.
5	Басейн	Проект.
6	Дизельгенераторна	Проект.
7	КТП	Проект.
8	Тимчасове укриття	Проект.
9	Пожежний резервуар	Проект.
10	Паркувальний майданчик	Проект.
11	Зона відпочинку	Проект.
12	Дитячий майданчик	Проект.
13	Універсальний фізкультурний майданчик	Проект.
14	Будівля сільськогосподарського призначення	Існуюча



Замовник: Виконавчий комітет Слобожанської селищної ради
 Детальний план частини території Слобожанської селищної територіальної громади Дніпропетровської області

Замовник: Виконавчий комітет Слобожанської селищної ради
 Детальний план частини території Слобожанської селищної територіальної громади Дніпропетровської області

Змова	Кільк.	Аркуш	Модон	Підпис	Дата	2022	Стадія	Аркуш	Аркушів
ГАП	Швець						ДПТ	3	6
Виконав	Радіонова								

Проектний план та схема проектних обмежень у використанні земель